

4.2. ZEMUNIK GORNJI

h. 1:5000

0. GRANICE

Teritorijalne i statističke granice







- granica općine
- granica naselja

Ostale granice






- | | |
|--|----------------------|
| | gradewinsko područje |
| | -izgrađeni dio |
| | neizgrađeni dio |

1. PROSTORI/POVRŠINE ZA RAZVOJ I UREĐENJE

1.1. Razvoj i uređenje prostora/površina naselja

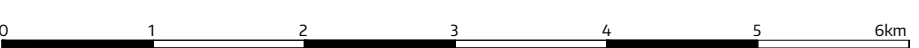
- | | |
|---|---|
|  | izgrađeni dio građevinskog područja |
|  | neizgrađeni neuređeni dio građevinskog područja |
|  | neizgrađeni uređeni dio građevinskog područja |
|  | stara jezgra naselja |
|  | mješovita namjena
pretežito poslovna |
|  | obuhvat obvezne izrade prostornog plana |

1.2. Razvoj i uređenje prostora/površina izvan naselja

- | | |
|---|--|
|  | gospodarska namjena - proizvodno-poslovna |
|  | eksploatacijsko polje
E3 - eksploatacija kamena |
|  | gospodarska namjena - poslovno-proizvodna |
|  | sportsko-rekreacijska namjena |
|  | solarna elektrana |

izgrađeno/neizgrađeno

PRIJEDLOG PLANA za drugu ponovljenu javnu raspravu

[illegible]